



COMUNE DI VILLANOVA MONDOVI'  
Provincia di Cuneo

Timbro Ufficio Urbanistica ed Edilizia Privata

COMUNE DI VILLANOVA MONDOVI'  
PRATICA n°

33

16 APR. 2014

- PROVINCIA di CUNEO -

Timbro Ufficio Protocollo

COMUNE DI  
VILLANOVA MONDOVI'

16 APR 2014

Prot. N. 3709  
Cat. .... Cl. .... Fasc. ....

AL SINDACO  
DEL COMUNE DI VILLANOVA MONDOVI'

## ISTANZA DI VARIANTE AL PIANO REGOLATORE GENERALE

DATI ANAGRAFICI DEL  
RICHIEDENTE

Il sottoscritto **Geom. BOETTI DOMENICO** Legale rappresentante della **Cosvil s.r.l.**  
Nome, cognome e in caso di Società o Azienda indicare la carica rivestita (Titolare, Legale Rappresentante, Amministratore, Presidente, ecc.)

Nato a **Villanova Mondovì** il **03.11.1950**

Codice Fiscale o P. IVA **BTTDNC50S03L974I**

Residente in **Villanova Mondovì** Prov. **CN** C.A.P. **12089**

Via **F.lli Biscia** n. **56/B**

n. tel. **0174/699344** n. fax **0174/699344** cell. **335/459005**

e-mail: **info@cosvilsrl.it**

Ditta **Cosvil s.r.l.**

Codice Fiscale o P.IVA **02435130048**

Sede legale in **Villanova Mondovì** Prov. **CN** C.A.P. **12089**

Via **IV Novembre** n. **24**

in qualità di **proprietario**

indicare il titolo abilitativo (proprietario, comproprietario, usufruttuario, comodatario, affittuario ecc.)

(Barrare se ci sono altri eventuali richiedenti che dovranno essere indicati nelle pagine seguenti)

DATI RELATIVI  
ALL'IMMOBILE

Strada **Pracarbone**

Comune di **Villanova Mondovì** Prov. (CN) C.A.P. **12089**

Catasto Terreni - Foglio **30** Mappale **1058**

P.R.G.C. vigente/adottato - Zona Urbanistica **E**

### RIVOLGONO ISTANZA DI VARIANTE AL PIANO REGOLATORE GENERALE

Al fine di richiedere la variazione del perimetro dell'area R.5.42, mantenendo le medesime volumetrie. Nel contempo si richiede l'inserimento in zona edificabile della rimanente porzione del mappale 1058, come rappresentato nella planimetria allegata.

## DICHIARA

1. che il lotto è dotato delle seguenti urbanizzazioni: acquedotto, fognatura nera, fognatura bianca, luce, gas, linea telefonica e viabilità.
2. Di essere a conoscenza della Legge 31/12/1996 n. 675 sulla tutela della privacy e che i dati trasmessi sono trattati in banche cartacee ed informatiche.
3. Di essere edotti che la carenza documentale di seguito elencata costituisce motivo di improcedibilità della presente istanza.

## SI IMPEGNA,

inoltre, nel caso in cui la presente istanza venisse accolta, a rimborsare al Comune quota parte delle spese tecniche sostenute per la redazione della variante al PRG, come stabilito con Deliberazione della Giunta Comunale n.119 del 15/04/2010, entro l'approvazione del progetto definitivo di Variante da parte del Consiglio Comunale.

Si allega alla presente la seguente documentazione:

- Ricevuta di versamento di **€ 100,00** relativamente ai diritti di istruttoria, da effettuarsi presso la tesoreria comunale sportello UBI Banca di Via Roma;
- Relazione illustrativa;
- Documentazione fotografica;
- N. 1 estratti di mappa in scala 1.2000 della zona di interesse;
- N. 1 estratti planimetrici in scala 1.5000 del PRG;
- Copia del titolo di proprietà;
- Eventuali progetti;
- Altro (*specificare*)

Distinti saluti.

Villanova Mondovì, 16 APR. 2014

Il/I Richiedente/i

**COSVIL SRL**

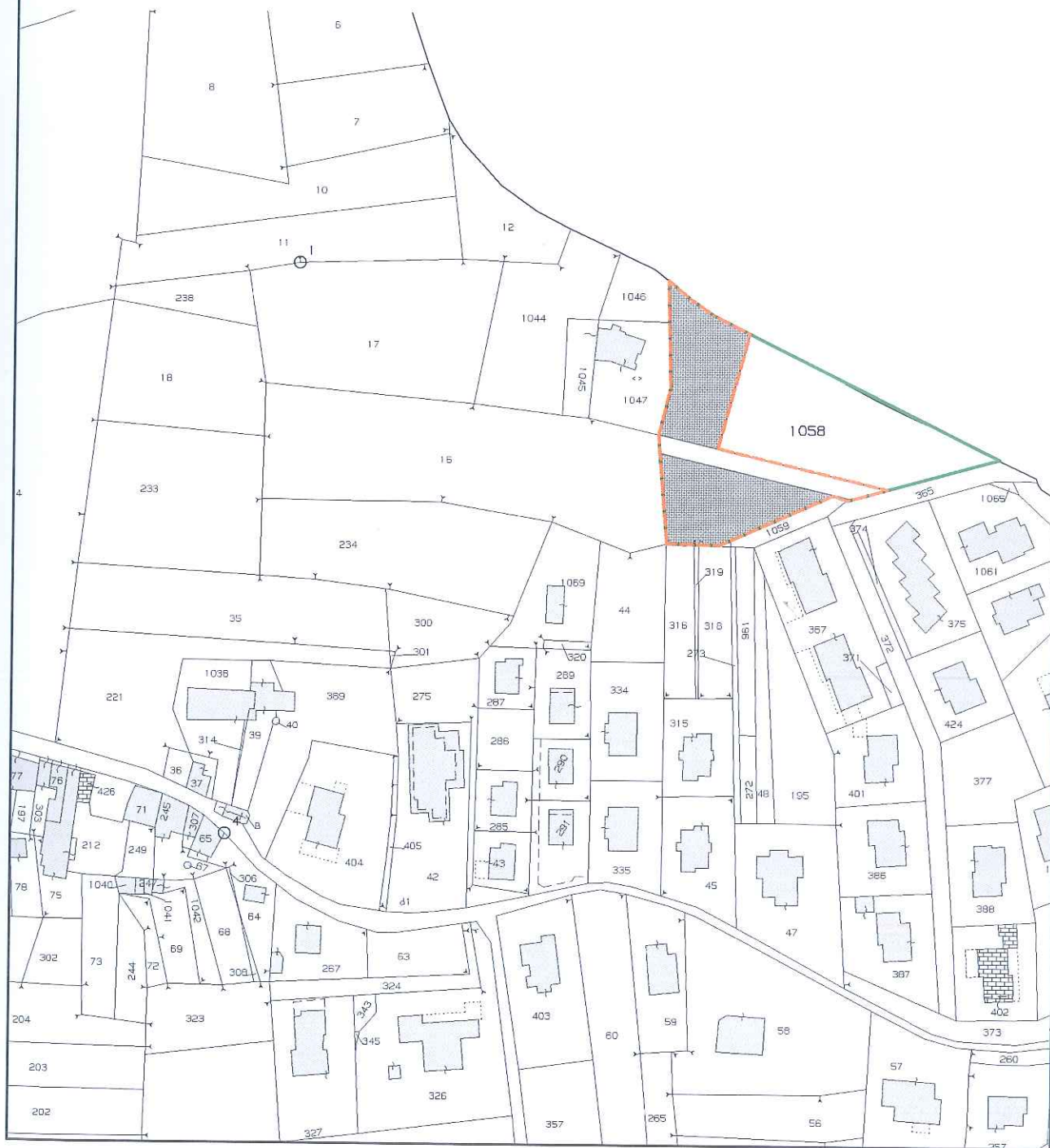
Via IV Novembre, 24 - Tel. 0174.699344

12089 VILLANOVA MONDOVI' (CN)

Partita IVA 02435130048

STATO ATTUALE

- Perimetro lotto di proprietà della società Cosvil s.r.l.
- - - Perimetro area R.5.42 attuale







Comune di VILLANOVA MONDOVI'

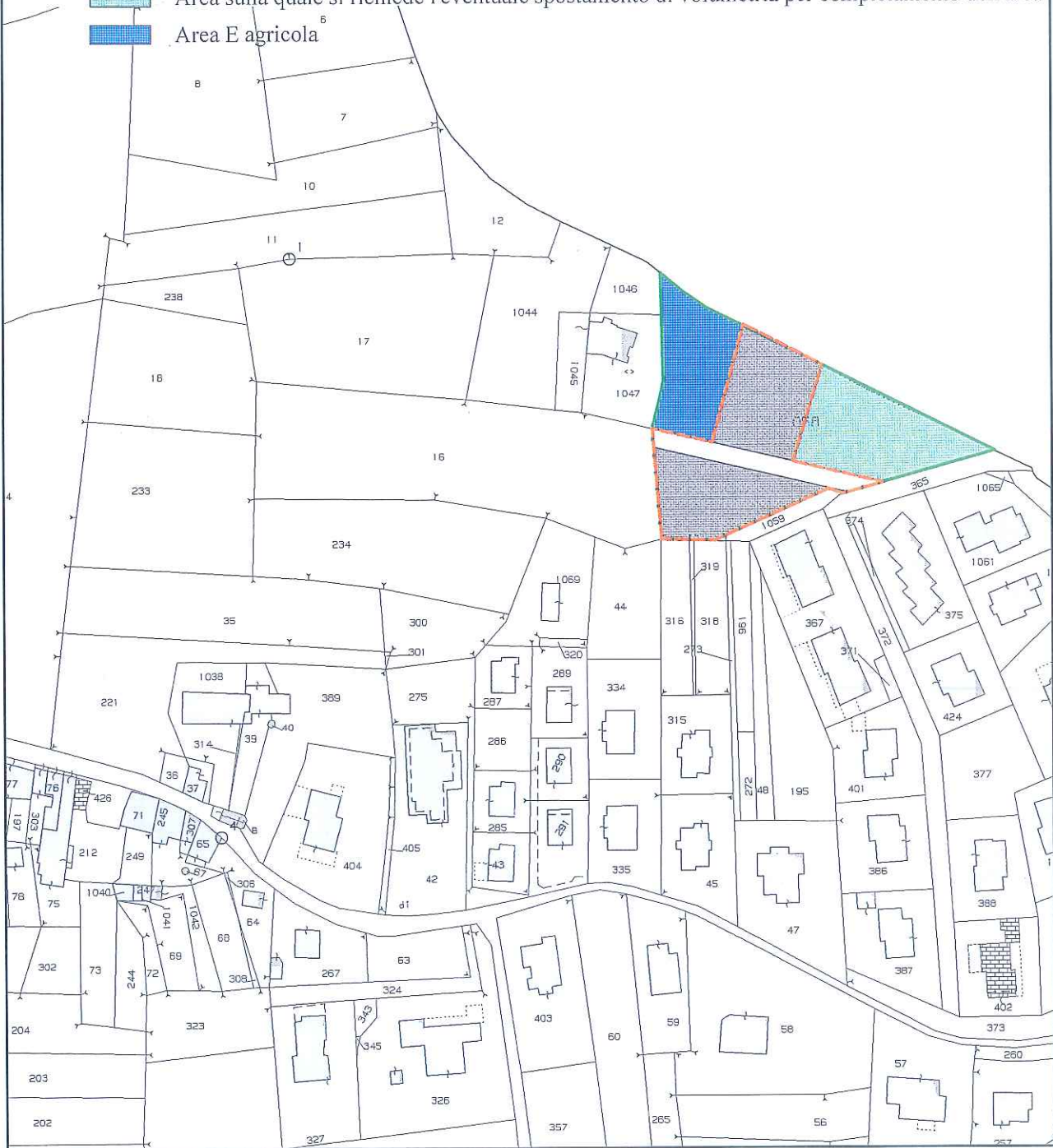
Estratto di Mappa

Foglio 30 mappali 1058



SITUAZIONE VARIANTE

-  Perimetro lotto di proprietà della società Cosvil s.r.l.
-  Perimetro area R.5.42 variata (con medesima volumetria)
-  Area sulla quale si richiede l'eventuale spostamento di volumetria per completamento dell'area
-  Area E agricola



Comune di VILLANOVA MONDOVI'

Estratto di Mappa

Foglio 30 mappali 1058